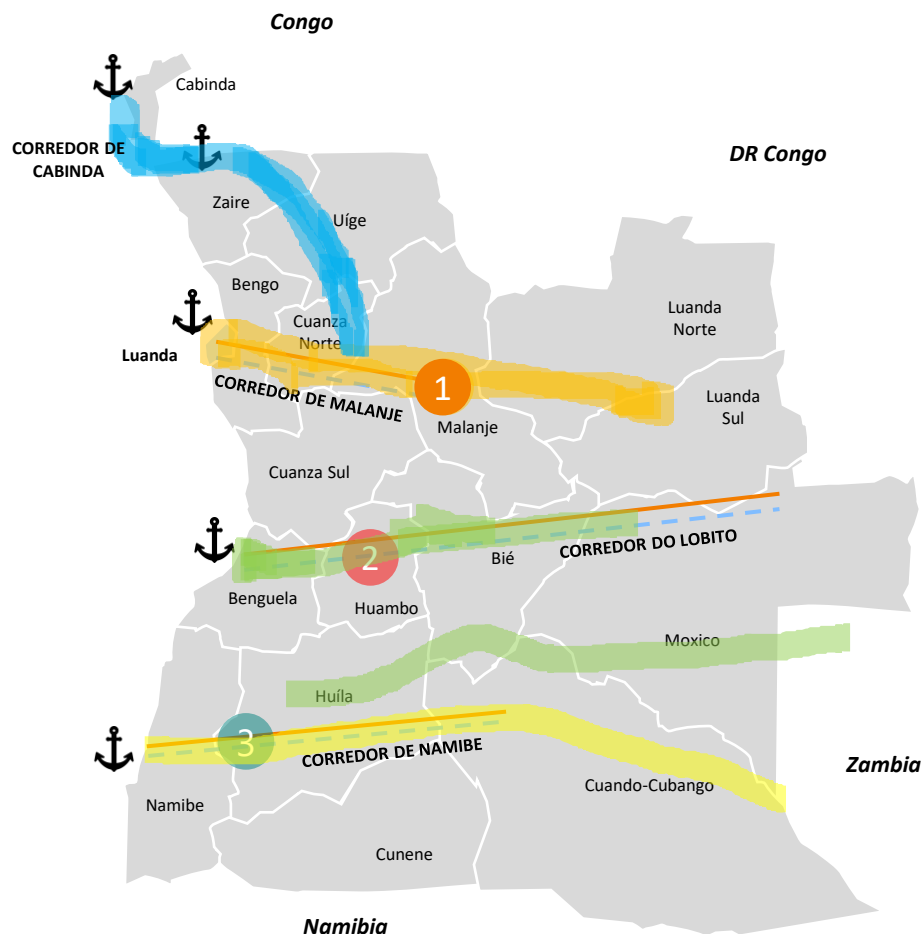


# DESENVOLVIMENTO DA CADEIA DE VALOR SUSTENTÁVEL DOS CITRINOS



A Rede Nacional de Plataformas Logísticas (RNPL), prevê numa primeira fase, a implementação de Plataformas Logísticas em três (03) regiões com potencial agropecuário.



1

Plataforma Logística do **Lombe**


2

Plataforma Logística da **Caála**

3

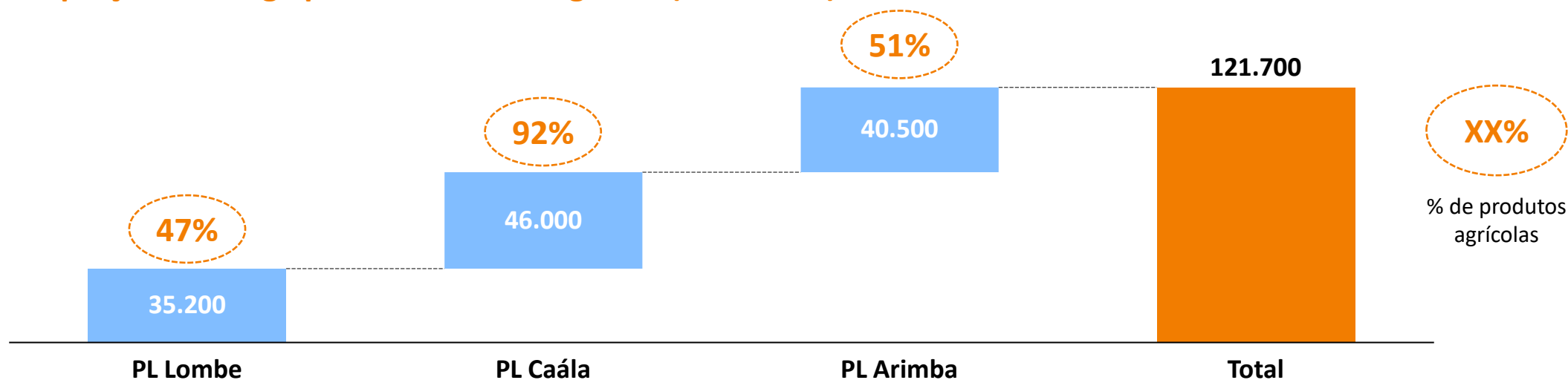
Plataforma Logística da **Arimba**

	PROVÍNCIA	CORREDOR	% DEDICAÇÃO AGRÍCOLAS	CAPACIDADE DA PL (ANO BASE)
1	Malanje	Malanje	47%	35.200 ton
2	Huambo	Lobito	92%	46.000 ton
3	Huíla	Namibe	51%	40.500 ton



A carga movimentada nas PLs de Lombe, Caála e Arimba é maioritariamente composta por produtos agrícolas, ascendendo a 120.000 ton / ano para servir uma área agrícola estimada de 15.000 a 20.000 ha (no total)

## Estimativa de Captação de Carga por Plataforma Logística (toneladas)



PRODUÇÃO AGRÍCOLA

Categoria	PL Lombe	PL Caála	PL Arimba
Cereais	0%	29%	0%
Fruteiras	49%	24%	72%
Hortícolas	4%	47%	28%
Leguminosas <sup>1</sup>	4%	6%	0%
Raízes <sup>2</sup>	43%	22%	0%

Peso das categorias de produtos no total de produtos agrícolas

Fonte: Planos Directores das Plataformas Logísticas da RNPL; Notas <sup>1</sup> Leguminosas e oleaginosas; <sup>2</sup> Raízes e tubérculos

**OBRIGADA PELA VOSSA ATENÇÃO**

## Contactos

Praça 17 de Setembro; Largo 4 de Fevereiro,  
Palácio de Vidro, Edf. MINCO – 5º Andar C.  
Postal: 2223, Luanda  
+244 923 047 979

[geral@arccla.gov.ao](mailto:geral@arccla.gov.ao)  
[www.arccla.gov.ao](http://www.arccla.gov.ao)

